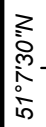














































# OBREBU FAŁKÓW

Stan na 20.08.2025 r.  
POWIERZCHNIA OGÓLNA: **168,85 ha (168,8476 ha)**  
SKALA: 1 : 5 000  
ARKUSZ 1(2)



- | Grundy leśne zalesione  |   |  |   |  |
|---|---|--|---|--|
| grundy leśne<br>niezalesione  | I klasa<br>wzrostu  | od 21 lat<br>do wieku<br>reprodukcyjności  | rebrne<br>i starsze   |  |
|  |  |  |  | sosna (SO), modrzew (MD)   |
|  |  |  |  | świerk (ŚW)  |
|  |  |  |  | jodła (JD), daglezja (DG)  |
|  |  |  |  | dąb (DB), dąb czerwony (DB.C)                                    |
|  |  |  |  | buk (BK), grab (GB)  |
|  |  |  |  | jesion (JS), klon (KL), jawor (JW), wiąz (WZ), czereśnia (CZR.P) |
|  |  |  |  | olsza (OL)   |
|  |  |  |  | brzoza (BRZ), robinia akacjowa (AK)                              |
|  |  |  |  | lipa (LP), osika (OS), topola (TP), wierzbą (WB)                 |
|  |  |  |  | Pozostałe grundy leśne   |
|  |  |  |  | Plazowina liściasta/iglasta                                      |

Opracowanie:

**TAXUS.UL**

*Taxus UL Sp. z o.o.*  
*ul. Ochocka 14*  
*02-495 Warszawa*  
*[www.taxusul.com.pl](http://www.taxusul.com.pl)*

